







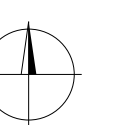


LEGENDA

-  Hranica obvodu projektu pozemkových úprav
-  TTP / január - apríl
-  Vlnica / január - apríl
-  Les / január - apríl
-  Omá pôda - jeseňná orba / január - apríl
-  Omá pôda neuväňaná / január - apríl
-  Zastavaná plocha / január - apríl
-  Ostatná plocha / január - apríl

PB1, PB2, PB3 Projektový blok



Zhotoviteľ	Kraj	Okres	Obec
Združenie "PPU VÝCHOD 2018"	Košický	Trebišov	Černochove
Zastúpené obchodnou spoločnosťou	Katastrálne územie	Názov príjmu pozemkových úprav	Spoločný orgán
Progres CAD Engineering, s.r.o.	Černochove	PPU Černochove	OU Trebišov, PaLO
Návrhový člen združenia	Názov úpravy	Postup prechodu na hospodárenie v novom usporiadaní	Začiatok práce
Masarykova 16, 080 01 Prešov	Názov grafickej časti	Mapa kultúr a predpokladaných termínov vytyčovania v roku 2024	Koniec práce
ICD: 31672658			12/2023
Vytvárajú		Autorizačné overenie	
Dňa: 15.12.2023	Meno a priezvisko: Ing. M. Karlik	Dňa: 18.12.2023	Meno a priezvisko: Ing. Gargalovič A.
Súradnicový systém	S-JTSK	Adresy: Katedra geomatickej inžinierstva, Fakulta stavebná, STU Bratislava	
Výkresový systém	BpV	Zb. v. v. geomatickej inžinierstva	
Mierka	1:5000	Národná univerzita Technická univerzita Košice	
Formát	A0		
Číslo časti / počet častí	1 / 1	početka a zväzok	početka a zväzok